
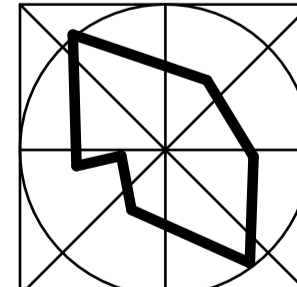




LEGENDA:

- Hranica riešeného územia
- ○ ○ ○ Hranica urbanistického bloku (etapy)
- UB I. Označenie urbanistického bloku - regulačného bloku
- Hranice praciel
- Hranice navrhovaných pozemkov
- ▲ Vstupy do riešeného územia - motoristické
- ▲ Vstupy do riešeného územia - dočasné
- ▲ Vstupy na pozemky rodinných domov
- Uličná čiara
- Stavebná čiara
- 1./01 Označenie rodinných domov (UB/por.č.)
- Dotknuté územie
- Plocha urbanistického bloku, etapy
- Dočasné komunikácie (do r. 2016)
- ⊥ ⊥ ⊥ Ochranné pásmo



| | | |
|--|---|--|
| LINEX - Ing. arch. Ľubor Nešťák | | komplexná architektonická a inžinierske služby a súvisiace technické poradenstvo |
| Názov úlohy | Urbanistické štúdio | Dátum spracovania: 06.2008 |
| Názov výkresu | OBYTNÝ SÚBOR IBY PRI NOVEJ ULICI | Mierka: 1:1000 |
| Obstarávateľ | obec Dolná Streda | Číslo výkresu: 8 |
| Spracovateľ | Ing. arch. Ľubor Nešťák o.á., Jasná 3148/4, Sereď | |