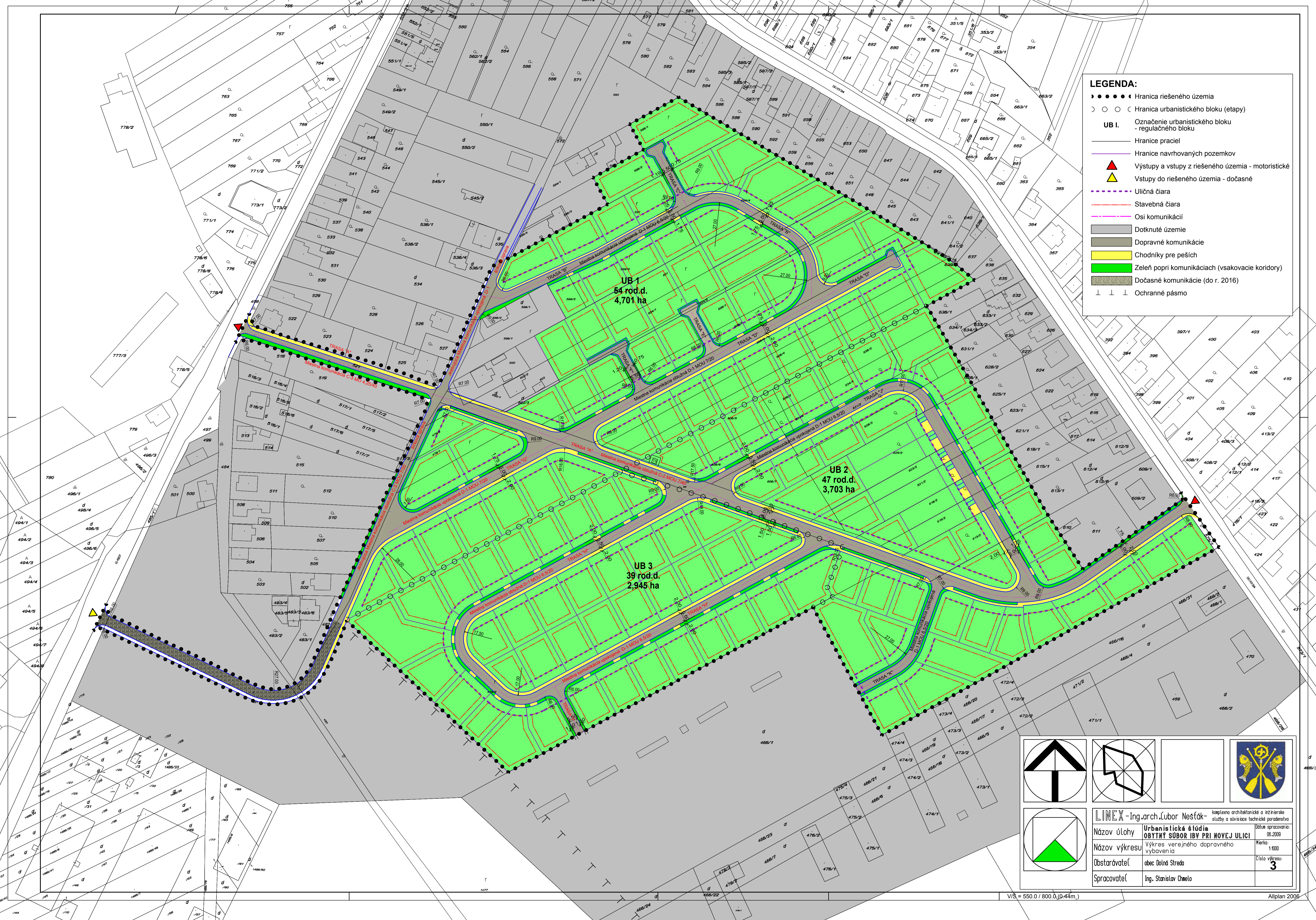


LEGENDA:

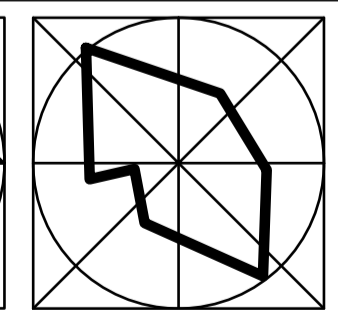

- Hranica riešeného územia
- ○ ○ ○ ○ Hranica urbanistického bloku (etapy)
- UB I. Označenie urbanistického bloku - regulačného bloku
- Hranice pracie
- Hranice navrhovaných pozemkov
- ▲ Výstupy a vstupy z riešeného územia - motoristické
- ▲ Výstupy do riešeného územia - dočasné
- - - Uličná čiara
- - - Stavebná čiara
- - - Osi komunikácií
- Dotknuté územie
- Dopravné komunikácie
- Chodníky pre peších
- Zeleň popri komunikáciách (vsakovacie koridory)
- Dočasné komunikácie (do r. 2016)
- ⊥ ⊥ ⊥ Ochranné pásmo



UB 1
54 rod.d.
4,701 ha

UB 2
47 rod.d.
3,703 ha

UB 3
39 rod.d.
2,945 ha



LINEX - Ing. arch. Ľubor Nesťák - komplexno architektonické a inžinierske služby a súvisiace technické poradenstvo		
Názov úlohy	Urbanistické štúdiá OBYTNÝ SÚBOR IBY PRI MOVEJ ULICI	Dátum spracovania: 06.2009
Názov výkresu	Výkres verejného dopravného vybavenia	Mierka: 1:1000
Obstarávateľ	obec Dolná Streda	Číslo výkresu: 3
Spracovateľ	Ing. Stanislav Chmelo	

V/S = 550.0 / 800.0, (0-44m.)

Allplan 2006